



























































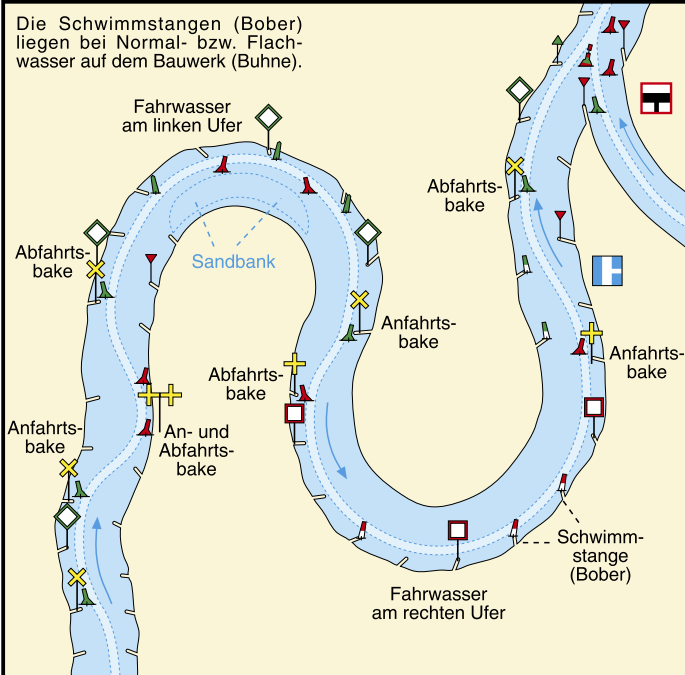


# SCHIFFFAHRTSZEICHEN

VERBOTSZEICHEN	EMPFEHLENDE ZEICHEN	FAHRWASSERBEZEICHNUNG
 Verbot der Durchfahrt  Verbot der Durchfahrt, nicht für Kleinfahrzeuge ohne Maschinenantrieb  Überholverbot  Verbot des Begegns und Überholens  Stillliegeverbot  Stillliegeverbot auf einer Breite von 30 m  Ankerverbot  Festmacheverbot  Wendeverbot  Vermeidung von Wellenschlag oder Sog  Fahrverbot für Fahrzeuge mit Maschinenantrieb  Fahrverbot für Sportboote  Fahrverbot für Fahrzeuge, die weder mit Maschinenantrieb noch unter Segel fahren  Verbot, außerhalb der angezeigten Begrenzung zu fahren	 Erlaubnis zur Durchfahrt  Empfehlung, in die Richtung des Pfeiles zu fahren  Empfohlene Durchfahrtsöffnung  Empfehlung, sich in dem durch die Tafeln begrenzten Raum zu halten	 Fahrrinne, rechte Seite  Fahrrinne, linke Seite  Fahrwasserspaltung  Rechte Seite d. durchgehenden Fahrrinne/rechte Seite d. abzweigenden o. einmündenden Fahrn.  Linke Seite d. durchgehenden Fahrrinne/rechte Seite d. abzweigenden o. einmündenden Fahrn.  rechte Seite der Wasserstraße  linke Seite der Wasserstraße  Spaltung der Wasserstraße  Hindernis, rechte Fahrwasserseite  Hindernis, linke Fahrwasserseite  Gelbe Tonne mit Radarreflektor  Tonne für gesperrte Flächen  Nord-Kardinalzeichen  Ost-Kardinalzeichen  Süd-Kardinalzeichen  West-Kardinalzeichen  Mittelfahrwasserzeichen  Einzelfahrzeichen  Leitfeuer  Fahrrinne am rechten Ufer  Fahrrinne am linken Ufer  Fahrinnenübergang am rechten Ufer  Fahrinnenübergang am linken Ufer  Einfahrzeichen rechtes Ufer  Einfahrzeichen linkes Ufer
<h3>GEBOTSZEICHEN</h3>  Gebot, die durch den Pfeil angezeigte Richtung einzuschlagen  Gebot, unter bestimmten Bedingungen anzuhalten  Gebot, die angegebene Geschwindigkeit nicht zu überschreiten  Gebot, Schallzeichen zu geben  Gebot, besondere Vorsicht walten zu lassen  Gebot nur dann in die Hauptwasserstraße einzufahren, wenn dadurch die Fahrzeuge auf der Hauptwasserstraße nicht gezwungen werden, Kurs oder Geschwindigkeit zu ändern  Gebot, Sprechfunk zu benutzen  Gebot, Sprechfunk auf dem angegebenen Kanal zu benutzen	<h3>HINWEISZEICHEN</h3>  Kreuzung einer Hochspannungsleitung  Hinweis auf ein Wehr  Nicht frei fahrende Fähre  Frei fahrende Fähre  Erlaubnis zum Stillliegen  Liegestelle für Fahrzeuge mit gefährlichen Gütern  Liegestelle für Fahrzeuge mit gefährlichen Gütern  Erlaubnis zum Ankern  Erlaubnis zum Festmachen  Hinweis auf eine Wendestelle  Die benutzte Wasserstraße gilt als Nebenwasserstraße  Einmündende Wasserstraßen gelten als Nebenwasserstraßen  Ende eines Verbots oder Gebots  Fahrerlaubnis für Sportboote  Fahrerlaubnis für Fahrzeuge mit Maschinenantrieb  Nautischer Informationsfunk	<h3>ZEICHEN FÜR EINSCHRÄNKUNGEN</h3>  Die Fahrwassertiefe ist begrenzt  Die lichte Höhe ist begrenzt  Die Breite der Durchfahrtsöffnung oder des Fahrwassers ist begrenzt  Das Fahrwasser ist am rechten (linken) Ufer eingengt (5 m vom rechten Ufer halten)

# ZEICHEN UND SYMBOLE

Die Schwimmstangen (Bober) liegen bei Normal- bzw. Flachwasser auf dem Bauwerk (Buhne).



Fahrwasser am linken Ufer

Abfahrts-bake



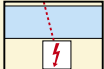
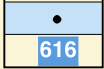
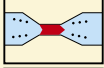
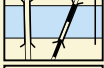
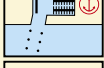
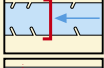

Sandbank














An- und Abfahrts-bake

Anfahrts-bake

Schwimmstange (Bober)

Fahrwasser am rechten Ufer

 Liegestelle für Kleinfahrzeuge  
 Sportboothafen  
 unbezeichnete Hochspannungsleitung  
 Fahrwasserkilometer  
 Schleuse mit Dalbenreihe  
 Straßenbrücke  
Bahnbrücke  
Sicherheitstor  
 Sportboothafen mit Pricken oder Behelfstonnen bezeichnet  
 Bühnen  
Wehr  
Stromrichtung  
 Freifahrende (1), nicht freifahrende Fähre (2)

 Stadt, Dorf, Siedlung  
 Wald  
 Berg  
 Kirche  
 Windmühle  
 Windrad  
 Schornstein  
 Funkmast  
 Turm  
 Wasserturm  
 Zeltplatz  
 Pegel  
 Bootstankstelle (Diesel, Benzin)